



SECRETARÍA DE AGRICULTURA,
GANADERÍA, PESCA Y ALIMENTOS

INFORME SEMANAL AL 16/08/07

- Evolución de los cultivos al 16/08/07
 - ❖ Precipitaciones
 - ❖ Cosecha Gruesa, Campaña 2006/07 (Algodón y Maíz)
 - ❖ Cosecha Fina, Campaña 2007/08 (Cebada Cervecera, Colza, Lino y Trigo)
 - ❖ Cosecha Gruesa, Campaña 2007/08 (Girasol)
- Evolución de la Superficie Sembrada y Cosechada – Resumen
- Avance de la cosecha de Maíz, 2006/07
- Avance de la siembra de Cebada Cervecera, 2007/08
- Avance de la siembra de Trigo, 2007/08
- Area sembrada de granos y algodón, 1997/98-2006/07
- Volúmenes de producción de granos y algodón, 1997/98-2006/07
- Producción de cultivos en la República Argentina, 2006/07
- Humedad del suelo y aspectos del cultivo
- Registros pluviométricos semanales entre el 08/08/07 y el 14/08/07
- Mapa de precipitaciones

SECRETARIA DE AGRICULTURA, GANADERÍA, PESCA Y ALIMENTOS

Dirección de Coordinación de Delegaciones

PRECIPITACIONES (del 8/8 al 14/8)

En la provincia de **Buenos Aires**, se registraron lluvias muy dispares, alcanzándose valores máximos de 25 mm en las localidades de Pedro Luro (partido de Villarino) y de Mar del Plata (partido de Gral. Pueyrredón), en tanto que en varias zonas del noroeste, centro y sudeste no hubo registros. En el extremo sur las lluvias alcanzaron valores que oscilaron entre los 2 y 25 mm; en los partidos aledaños a dicha zona, entre 4 y 11 mm, en la zona de Mar y Sierras entre 2 y 25 mm, en algunas regiones del sudeste, entre 1 y 12 mm, del centro, entre 3 y 16 mm, del oeste, entre 3 y 11 mm, en tanto que los menores valores se registraron en el norte con guarismos que oscilaron entre 1 y 4 mm.

En la provincia de **Córdoba**, prácticamente no ocurrieron lluvias; sólo se registraron escasos milimetrajes en algunas localidades de los departamentos de Marcos Juárez y Unión.

En la provincia de **Entre Ríos**, los únicos registros de precipitaciones se produjeron en los departamentos del centro-sur, con un máximo de 10 mm.

En la provincia de **Santa Fe**, sólo se registraron precipitaciones en el departamento de Gral. Obligado, siendo el promedio del orden de los 8,5 mm.

En **La Pampa**, los mayores valores se registraron en el sur de la provincia, con valor máximo de 13 mm, en tanto que al norte, en el área de influencia de la delegación Gral. Pico, el máximo alcanzado fue de 6 mm.

En el resto del país, sólo se registraron precipitaciones en la provincia de **Corrientes**, principalmente en los departamentos del centro.

EVOLUCION DE LOS CULTIVOS AL 16/8/07

COSECHA GRUESA – CAMPAÑA 2006/07

Algodón

Con la cosecha finalizada se informa un área de cobertura en todo el país de 406.000 ha, lo que representa un incremento de, aproximadamente, el 30% con respecto a la campaña anterior. La superficie recolectada fue de 393.000 ha, alcanzándose una producción de 550.000 toneladas.

Maíz

La cosecha se encuentra prácticamente finalizada, restando los últimos lotes ubicados en el norte de la provincia de **Santa Fe**. A nivel nacional, se estima una producción de 22 millones de toneladas.

COSECHA FINA – CAMPAÑA 2007/08

Cebada Cervecera

Finalizó la siembra de este cereal en el ámbito de las delegaciones Pigüé y Tandil, en la provincia de **Buenos Aires**. Las condiciones climáticas de bajas temperaturas y escasas precipitaciones están retardando la emergencia de lo implantado y el desarrollo de las plantas emergidas; de todas maneras el cultivo presenta un buen aspecto, sin plagas, enfermedades ni malezas.

En el área de la delegación Casilda en la provincia de **Santa Fe**, algunos lotes están recibiendo refuerzos de fertilización nitrogenada, realizándose esta tarea bajo una situación no ideal, ya que el cultivo se presenta demasiado atrasado en su evolución y algo afectado por la conjunción de heladas, bajas temperaturas y humedad escasa. No se ha constatado la aparición de enfermedades hasta el momento.

En el sur de la provincia de **La Pampa**, aún no ha comenzado la siembra debido a la escasa humedad del suelo, por lo que el área final a implantar será inferior a la prevista inicialmente.

Colza

Para la provincia de **Buenos Aires**, en ámbitos de la delegación Bahía Blanca, no se observa evolución en la superficie correspondiente a secano. Probablemente los plantíos afectados no lleguen a recuperarse, a pesar de las precipitaciones acaecidas; éstas continúan siendo insuficientes para revertir la situación imperante. En zonas de riego, no se han medido reducciones en la salinidad del agua, provocando grandes dificultades con su utilización.

En la región comprendida por la delegación Bolívar, las precipitaciones ocurridas, escasamente permiten la recarga del perfil, presentándose una sequía a nivel superficial, mientras que en profundidad la humedad es adecuada, motivo por el que aún no se han relevado disminuciones en la superficie considerada, siendo el aspecto y desarrollo del cultivo bueno.

En toda la región que comprende la delegación San Francisco, provincia de **Córdoba**, los registros meteorológicos indicaron alta nubosidad pero escasas precipitaciones, además de la constante presencia de vientos que han provocado la sequedad del perfil y falta de temperaturas adecuadas que desaceleran el avance del cultivo en la superficie remanente posterior a las pérdidas registradas. No se ha detectado la presencia de plagas ni enfermedades, siendo el aspecto general de regular a bueno.

En jurisdicción de la delegación Villa María son nulos los registros pluviométricos y aun no se resiente el cultivo, pero serían beneficiosas próximas precipitaciones para

evitar posteriores disminuciones. En el aspecto sanitario, ya no se observa la presencia de plagas que han estado aconteciendo últimamente.

En el ámbito de la delegación Laboulaye, a la falta de lluvias se suman los fuertes vientos que terminan por quitar los vestigios de humedad presentes en el perfil edáfico. La evolución del cultivo se encuentra ralentizada dadas las condiciones climáticas imperantes, esperándose cambios en las mismas para favorecer su posterior desarrollo.

En la provincia de **La Pampa**, y en lo referente a la región que comprende la delegación Santa Rosa, no se registran cambios climatológicos beneficiosos; la falta de humedad y las bajas temperaturas indican que la situación del cultivo se encuentra comprometida de no revertirse dicha situación a la brevedad.

En el área comprendida por la delegación General Pico, el balance hídrico correspondiente a la primera década de agosto continúa calificando a la totalidad de los suelos como regular, con excepción del sector sur oeste donde los suelos son calificados con principio de sequía. Estos parámetros son indicadores del peligro en la continuidad del cultivo, con la consecuente afectación en la densidad final y en los futuros guarismos de producción.

Para la provincia de **Santa Fe**, en la delegación Cañada de Gómez, y toda la zona que comprende, no se han registrado precipitaciones, y a pesar de las numerosas e intensas heladas ocurridas, no se han detectado mermas relevantes en la densidad final. La fase fenológica es de roseta, mostrando un aspecto general bueno, y sin presencia de daños por aspectos sanitarios adversos.

En la provincia de **Entre Ríos** se registra la presencia de algunas lluvias. Sin ser las óptimas, estos valores permiten la recarga en el perfil, favoreciendo, lentamente, la recuperación de los lotes implantados.

Lino

Para la provincia de **Santa Fe** en la región de la delegación Avellaneda, continúa la ausencia de precipitaciones; el desarrollo se encuentra demorado y por debajo de lo normal para la época, sin presentar daños relevantes por aspectos sanitarios perjudiciales.

En ámbitos de la delegación Rosario del Tala, en la provincia **Entre Ríos**, el incremento de temperaturas y las escasas precipitaciones y de baja intensidad registradas, permiten lentamente, la recuperación de aquellos lotes que se han visto afectados por la irregularidad en su nacimiento, por heladas y el déficit de humedad.

Trigo

Buenos Aires

Durante la semana se implantaron los últimos lotes ubicados en las delegaciones Bolívar, Pigüé y Bahía Blanca. En esta última, se dio por finalizada la siembra en los partidos de Patagones y Villarino, en donde se encontraba atrasada por falta de humedad, con reducciones significativas en la intención inicial.

En general, los suelos presentan una situación de sequía superficial pero con un adecuado contenido de humedad en las capas inferiores. Las bajas temperaturas y la falta

de precipitaciones hacen que las plantas demoren su emergencia y su crecimiento vegetativo sea muy lento, pero permiten al cultivo desarrollar mejor el sistema radicular.

En el ámbito de la delegación Lincoln, los lotes sembrados en fecha temprana se encuentran en la etapa de inicio de macollaje. En general, el cultivo presenta un buen aspecto, pero en las lomas se estaría necesitando unos 20-30 mm de lluvia.

En el área de la delegación Salliqueló, sólo restan implantar unas 4000 ha en el partido de Adolfo Alsina, de acuerdo a la intención de siembra estimada, lo cual podría concretarse en función de la ocurrencia de lluvias en los próximos 10 días. En el partido de Guaminí finalizó la siembra con 2000 ha menos a lo estimado a priori. En general, el aspecto del cultivo mejoró con algunas precipitaciones leves ocurridas en el mes en curso, notándose lotes con emergencia pareja.

En la delegación Tandil, se ha dado por finalizada la siembra del trigo candeal, alcanzando unas 3.300 ha, un 65% más que la cosecha pasada. Respecto al trigo pan, la falta de humedad en algunos lotes hace dudar de si se efectuará la siembra, dado que se está prácticamente finalizando la época de siembra conveniente, por lo que probablemente, muchos de ellos se destinen a cultivos de gruesa.

Un panorama similar se observa en jurisdicción de la delegación Tres Arroyos, en donde se observa un nacimiento de la simiente totalmente desperejo. Los cultivos más adelantados que son los sembrados en el mes de junio, están en principio de macollaje. Los suelos se presentan muy secos, siendo más grave la situación en los partidos de Cnel. Pringles, Laprida y San Cayetano. De llover en los próximos días se podría concretar el área estimada, teniendo en cuenta que los trigos de ciclo corto, en el área de esta delegación, se pueden sembrar hasta los primeros días de septiembre.

Córdoba

La falta de lluvias determinó que se diera por concluida la siembra de trigo en el área de la delegación Laboulaye, con una cobertura apenas similar al año anterior, no obstante las buenas perspectivas que alentaban un aumento de la misma. El estado es bueno a regular, con muy poco desarrollo.

En la delegación Marcos Juárez, el cultivo presenta un menor desarrollo foliar con respecto a la campaña pasada para la misma época, a causa de las bajas temperaturas; no obstante se vé muy beneficiado el desarrollo radicular. La humedad en el perfil es adecuada, pero al norte se observa una importante falta de humedad en los primeros 10 a 15 cm del suelo. En general, el cultivo presenta un buen aspecto; en las hojas se puede observar daño por las heladas pero no es severo. El 95% de la superficie se encuentra en macollaje, presentando un promedio de 3 macollos por planta.

El trigo implantado en el área de la delegación Villa María, presenta un muy buen estado, entre los 8 y 12 cm de altura dependiendo de los lotes. Por efecto de las bajas temperaturas el cultivo presenta un lento crecimiento y recién está comenzando la etapa de macollaje. Si bien no se observan efectos negativos por falta de humedad, sería necesaria la ocurrencia de lluvias para no afectar su posterior desarrollo.

En la delegación San Francisco, los cultivos prácticamente han detenido su crecimiento por las condiciones climáticas que deben soportar (heladas intensas, vientos fuertes, falta de humedad superficial), lo que se refleja en el tamaño de las plantas. El estado general va de bueno a regular según las zonas y su etapa fenológica va de encañazón, los más adelantados, mientras que el resto sigue en crecimiento y macollaje. En

cuanto al aspecto sanitario se han detectado ataques de pulgón, lo que obligó a realizar el correspondiente control químico.

Entre Ríos

Si bien durante la semana, en el área de la delegación Rosario del Tala, se registraron precipitaciones muy irregulares y de baja intensidad, en aquellos lugares en donde ocurrieron los mayores milimetrajés, mejoró la emergencia de los lotes que presentaban nacimientos desperejados. Los trigos más adelantados ya presentan el primer nudo. Se están fertilizando los lotes que se encuentran en macollaje con fertilizantes nitrogenados líquidos (como UAN) y en menor medida con urea y, en general, se están bajando las dosis de aplicación.

La Pampa

En la delegación General Pico, al estado de los lotes se lo puede considerar como bueno, con excepción de aquellos ubicados en el sector sudoeste en donde los suelos se encuentran en estado de principio de sequía. No se han observado problemas generalizados durante la siembra y las etapas de crecimiento de los cultivos. La mayor parte de los lotes sembrados con variedades de ciclo largo se encuentran en etapa de macollaje.

Continúan sin avanzar los trabajos de siembra en el ámbito de la delegación Santa Rosa, los cuales no se reanudarán hasta que no se produzcan precipitaciones que reviertan la situación de escasa humedad de los suelos.

Santa Fe

Se da por finalizada la siembra en todo el ámbito de la delegación Avellaneda, con la superficie alcanzada a la fecha. El nacimiento del cultivo ha sido desperejado y desuniforme en general. La evolución es buena a regular y en algunos sectores puntuales mala, manifestándose el déficit hídrico en la mayoría de los lotes. También se suma el ataque de pulgones, todo lo cual se puede observar en un amarillamiento del cultivo en general, especialmente en las hojas inferiores.

En el área de la delegación Rafaela, en general, los lotes de trigo evolucionan en buenas condiciones. Debido a las bajas temperaturas y a las sucesivas heladas que se han registrado durante el actual período invernal, se verifica un crecimiento lento de los cultivos. Los lotes más adelantados, correspondientes a variedades de ciclos largos, se encuentran en pleno macollaje, mientras que los ciclos cortos en el inicio de formación de macollos. El estado sanitario de los cultivos en general es bueno. Si bien las últimas lluvias registradas a comienzos del corriente mes (2 y 3 de agosto) resultaron beneficiosas para mejorar las condiciones de humedad en la capa superficial de los suelos, actualmente hay zonas ubicadas al norte de los departamentos San Cristóbal y San Justo con escasas reservas.

En la delegación Cañada de Gómez, el estado de desarrollo de los cultivos va desde inicios hasta fines de macollaje, según cultivares y fecha de siembra. Si bien durante los últimos 90 días las precipitaciones fueron de poca magnitud, la implantación se realizó sobre suelos con buen contenido de humedad en el perfil por las copiosas lluvias otoñales, lo que sumado al momento del ciclo fenológico del cultivo y a las moderadas y/o bajas temperaturas imperantes, la demanda de agua del cultivo puede aún ser bien cubierta.

En el ámbito de la delegación Casilda, los trigos de ciclos largos sembrados temprano, continúan atravesando el período de macollaje, en tanto que las variedades de ciclos intermedios a cortos permanecen en estado vegetativo con muy poco grado de desarrollo para la época. La humedad aún no se presenta como limitante, debido a la buena profusión radicular alcanzada por el cultivo, aunque la proximidad de etapas de mayores demandas haría necesario la ocurrencia de lluvias para aumentar la disponibilidad hídrica de los suelos.

En la delegación Venado Tuerto, a pesar de la ausencia de lluvias, los trigos se encuentran en muy buenas condiciones, con muy buena humedad en el perfil aunque con deficiencia en los primeros centímetros del suelo que, por el momento, no es importante.

NOA

En las provincias de Salta, Jujuy y Catamarca, el trigo presenta una buena evolución, en etapa de macollaje-inicio de encañazón. No hay problemas de humedad en el suelo. A pesar de la ausencia de lluvias, el suelo conserva buena humedad.

San Luis

Si bien, en general, el cultivo se encuentra en buenas condiciones, se ha verificado últimamente una lenta germinación y un bajo desarrollo foliar, debido a las bajas temperaturas e intensas heladas ocurridas durante todo el mes pasado y el presente. La humedad en el perfil del suelo es regular a buena y las lloviznas ocurridas a lo largo de la semana, permitieron reponer la humedad en los primeros centímetros del suelo.

Santiago del Estero

Continúa crítico el panorama en todas las zonas productoras, debido fundamentalmente a la falta de lluvias y a las reiteradas heladas de gran magnitud, que no permiten un adecuado desarrollo. En los departamentos General Taboada y Belgrano, se observan lotes que se mantienen en buenas condiciones, aunque con atrasos en su desarrollo (macollaje) y daños por heladas en hojas. Se observan también en inmediaciones de Tomas Young y Los Juríes, algunos cuadros donde el cultivo forma manchones que no alcanzan a cubrir ni siquiera la mitad de la superficie del lote. Además de la falta de lluvias, se están registrando días ventosos, lo que agrava el cuadro de sequedad que se está registrando.

Tucumán

Sigue siendo escasa la disponibilidad de humedad en los suelos en la franja este de la provincia. Los trigos se encuentran en su mayoría, en la etapa de final de elongación y comienzo de embuchado de espiga.

COSECHA GRUESA – CAMPAÑA 2007/08

Girasol

El avance de la siembra en el norte del país continua muy lentamente, a pesar de la ausencia de precipitaciones; en el caso del Chaco es de aproximadamente del 16% de la superficie inicialmente estimada, la cual se está realizando en condiciones de extrema sequía.

ESTIMACIONES AGRICOLAS 16/08/07

Si desea alguna aclaración respecto a la información presentada en este informe, puede comunicarse con el (011) 4349-2758/93 o vía e-mail a: prosiap@mecon.gov.ar.

AVANCE DE LA COSECHA DE MAIZ
CAMPAÑA: 2006/07(*)

DELEGACION	AREA							AREA NO COSECHABLE	AREA COSECHADA
	SEMBRADA	12/7	19/7	26/7	2/8	9/8	16/8		
Bahía Blanca	7.200	100	100	100	100	100	100	5.900	1.300
Bolívar	44.000	100	100	100	100	100	100	8.000	36.000
Bragado	72.000	100	100	100	100	100	100	7.800	64.200
Junín	109.200	100	100	100	100	100	100	4.100	105.100
Lincoln	96.100	100	100	100	100	100	100	14.000	82.100
Pehuajó	156.180	100	100	100	100	100	100	25.670	130.510
Pergamino	85.650	100	100	100	100	100	100	3.000	82.650
Pigüé	15.300	100	100	100	100	100	100	8.800	6.500
Salliqueló	90.000	100	100	100	100	100	100	51.000	39.000
Tandil	95.700	100	100	100	100	100	100	62.650	33.050
T.Arroyos	53.000	83	89	95	99	99	100	16.300	36.330
25 de Mayo	79.400	100	100	100	100	100	100	3.200	76.200
BUENOS AIRES (**)	915.430	97	98	98	98	98	100	210.420	705.010
Laboulaye	155.000	100	100	100	100	100	100	71.100	83.900
M. Juárez	265.200	100	100	100	100	100	100	13.000	252.200
Río Cuarto	295.050	96	96	100	100	100	100	5.000	290.050
S. Francisco	225.500	93	95	100	100	100	100	44.000	181.500
Villa María	210.900	100	100	100	100	100	100	33.200	177.700
CORDOBA	1.151.650	98	98	100	100	100	100	166.300	985.350
Paraná	75.100	100	100	100	100	100	100	4.600	70.500
R. del Tala	110.500	100	100	100	100	100	100	12.940	97.560
ENTRE RÍOS	185.600	100	100	100	100	100	100	17.540	168.060
General Pico	217.200	100	100	100	100	100	100	99.250	117.950
Santa Rosa	214.000	100	100	100	100	100	100	130.000	84.000
LA PAMPA	431.200	100	100	100	100	100	100	229.250	201.950
Avellaneda	67.000	44	55	62	73	81	88	16.500	44.440
C. de Gómez	56.000	100	100	100	100	100	100	7.500	48.500
Casilda	40.890	100	100	100	100	100	100	7.000	33.890
Rafaela	115.000	100	100	100	100	100	100	31.000	84.000
V. Tuerto	94.000	100	100	100	100	100	100	3.840	90.160
SANTA FE	372.890	91	93	94	96	97	98	65.840	300.990
CATAMARCA	9.000	100	100	100	100	100	100	2.000	7.000
CORRIENTES	14.700	100	100	100	100	100	100	4.200	10.500
CHACO	164.400	95	98	100	100	100	100	13.200	151.200
FORMOSA	19.000	95	100	100	100	100	100	0	19.000
JUJUY	5.200	23	41	69	84	100	100	480	4.720
MISIONES	32.200	100	100	100	100	100	100	1.550	30.650
SALTA	48.000	33	45	70	85	100	100	4.000	44.000
SAN LUIS	65.200	100	100	100	100	100	100	25.200	40.000
S. ESTERO	120.300	84	86	90	97	100	100	20.500	99.800
TUCUMAN	36.770	100	100	100	100	100	100	0	36.770
TOTAL PAIS	3.571.540	95	96	98	99	99	99	760.480	2.805.000
2005/06	3.190.440	97	98	99	99	99	99	-	-

(*) Cifras Provisorias (**) El total incluye partidos fuera de las delegaciones.

Las AREAS están expresadas en hectáreas.

ESTIMACIONES AGRICOLAS

S.A.G.P. y A.

AVANCE DE LA SIEMBRA DE CEBADA CERVECERA
CAMPAÑA 2007/08

DELEGACION	AREA A SEMBRAR (*)							AREA SEMBRADA	
	12/7	19/7	26/7	2/8	9/8	16/8			
Bahía Blanca	21.500	93	93	100	100	100	100	21.500	
Bolívar	23.600	90	100	100	100	100	100	23.600	
Bragado	16.300	91	95	100	100	100	100	16.300	
Junín	33.100	100	100	100	100	100	100	33.100	
Lincoln	13.635	91	100	100	100	100	100	13.635	
Pehuajó	24.500	100	100	100	100	100	100	24.500	
Pergamino	3.350	100	100	100	100	100	100	3.350	
Pigüé	17.000	40	63	79	79	82	100	17.000	
Salliqueló	18.500	47	69	74	95	100	100	18.500	
Tandil	79.400		10	81	90	97	100	79.400	
T.Arroyos	138.500	82	89	92	94	99	99	137.115	
25 de Mayo	21.200	81	87	100	100	100	100	21.200	
BUENOS AIRES	07/08	410.585	67	75	92	95	98	99	409.200
	06/07	330.340	53	75	86	88	94	96	
Laboulaye	1.550	100	100	100	100	100	100	1.550	
M. Juárez	800	100	100	100	100	100	100	800	
Río Cuarto	-	-	-	-	-	-	-	-	
S. Francisco	-	-	-	-	-	-	-	-	
Villa María	-	-	-	-	-	-	-	-	
CORDOBA	07/08	2.350	100	100	100	100	100	100	2.350
	06/07	1.740	76	86	100	100	100	100	
Paraná	-	-	-	-	-	-	-	-	
R. del Tala	-	-	-	-	-	-	-	-	
ENTRE RIOS	07/08	-	0	0	0	0	0	0	-
	06/07	200	0	0	0	0	0	0	
Gral.Pico	3.000	72	89	100	100	100	100	3.000	
Santa Rosa	1.560	-	-	-	-	-	-	-	
LA PAMPA	07/08	4.560	47	59	66	66	66	66	3.000
	06/07	3.060	3	10	12	13	16	20	
Avellaneda	-	-	-	-	-	-	-	-	
C. de Gómez	-	-	-	-	-	-	-	-	
Casilda	850	100	100	100	100	100	100	850	
Rafaela	-	-	-	-	-	-	-	-	
V. Tuerto	3.750	85	100	100	100	100	100	3.750	
SANTA FE	07/08	4.600	88	100	100	100	100	100	4.600
	06/07	4.020	61	91	100	100	100	100	
CATAMARCA	-	-	-	-	-	-	-	-	
CORRIENTES	-	-	-	-	-	-	-	-	
CHACO	-	-	-	-	-	-	-	-	
FORMOSA	-	-	-	-	-	-	-	-	
JUJUY	-	-	-	-	-	-	-	-	
MISIONES	-	-	-	-	-	-	-	-	
SALTA	-	-	-	-	-	-	-	-	
SAN LUIS	175	-	-	-	-	-	100	175	
S. ESTERO	-	-	-	-	-	-	-	-	
TUCUMAN	-	-	-	-	-	-	-	-	
TOTAL PAIS	07/08	422.270	67	75	91	95	98	99	419.325
	06/07	339.360	53	75	86	87	93	96	

(*) Expectativa de siembra.

Las AREAS están expresadas en hectáreas

ESTIMACIONES AGRICOLAS

SAGPyA

AVANCE DE LA SIEMBRA DE TRIGO
CAMPAÑA 2007/08

DELEGACION		AREA A							AREA SEMBRADA
		SEMBRAR (*)	12/7	19/7	26/7	2/8	9/8	16/8	
Bahía Blanca	T.Pan	295.000	67	67	67	67	80	100	295.000
	T.Fideo	1.650	50	50	100	100	100	100	1.650
Bolívar	T.Pan	59.800	56	66	70	85	98	100	59.800
	T.Fideo	1.500	40	50	52	80	100	100	1.500
Bragado		77.500	74	90	92	100	100	100	77.500
Junín		103.200	93	99	100	100	100	100	103.200
Lincoln		98.000	94	97	99	100	100	100	98.000
Pehuajó	T.Pan	55.200	98	100	100	100	100	100	55.200
	T.Fideo	300	100	100	100	100	100	100	300
Pergamino		133.950	100	100	100	100	100	100	133.950
Pigüé	T.Pan	390.000	65	71	75	75	86	100	390.000
	T.Fideo	5.700	35	62	80	80	100	100	5.700
Salliqueló	T.Pan	140.000	52	62	65	83	89	97	135.800
	T.Fideo	2.600	34	48	70	100	100	100	2.600
Tandil	T.Pan	430.000	15	50	73	81	87	96	412.800
	T.Fideo	3.300	-	-	56	70	86	100	3.300
T.Arroyos	T.Pan	810.000	63	76	82	86	90	91	737.100
	T.Fideo	35.000	22	24	26	75	84	86	30.100
25 de Mayo		102.500	52	77	87	96	100	100	102.500
BUENOS AIRES	07/08	2.745.200	59	72	79	84	90	96	2.646.000
	06/07	2.923.120	60	70	78	83	89	97	
Laboulaye		75.000	67	71	80	85	92	100	75.000
M. Juárez		284.000	100	100	100	100	100	100	284.000
Río Cuarto		124.100	50	80	100	100	100	100	124.100
S. Francisco		233.000	100	100	100	100	100	100	233.000
Villa María		244.000	100	100	100	100	100	100	244.000
CORDOBA	07/08	960.100	91	95	98	99	99	100	960.100
	06/07	934.400	88	97	100	100	100	100	
Paraná		119.000	85	95	100	100	100	100	119.000
R. del Tala		159.000	83	92	96	98	100	100	159.000
ENTRE RIOS	07/08	278.000	84	93	98	99	100	100	278.000
	06/07	290.050	94	95	99	100	100	100	
Gral.Pico		79.500	85	92	97	100	100	100	79.500
Santa Rosa		200.000	62	62	62	62	62	62	124.000
LA PAMPA	07/08	279.500	69	71	72	73	73	73	203.500
	06/07	102.300	11	17	19	22	26	27	
Avellaneda		28.000	58	59	77	77	77	100	28.000
C. de Gómez		199.200	100	100	100	100	100	100	199.200
Casilda		110.000	100	100	100	100	100	100	110.000
Rafaela		185.000	97	100	100	100	100	100	185.000
V. Tuerto		110.000	98	100	100	100	100	100	110.000
SANTA FE	07/08	632.200	96	97	98	98	98	100	632.200
	06/07	723.700	98	100	100	100	100	100	
CATAMARCA		15.000	100	100	100	100	100	100	15.000
CORRIENTES		2.000	80	92	100	100	100	100	2.000
CHACO		100.000	20	20	20	20	20	22	22.000
FORMOSA		420	20	20	30	50	70	100	420
JUJUY		840	100	100	100	100	100	100	840
MISIONES		-	-	-	-	-	-	-	-
SALTA		125.000	100	100	100	100	100	100	125.000
SAN LUIS		4.650	52	88	100	100	100	100	4.650
S. ESTERO		120.000	98	99	99	99	99	100	120.000
TUCUMAN		190.930	100	100	100	100	100	100	190.930
TOTAL PAIS	07/08	5.453.840	73	81	86	88	92	95	5.200.640
	06/07	5.622.620	75	82	87	90	93	97	-

(*) Expectativa de siembra.

Las AREAS están expresadas en hectáreas

ESTIMACIONES AGRICOLAS

SAGPyA

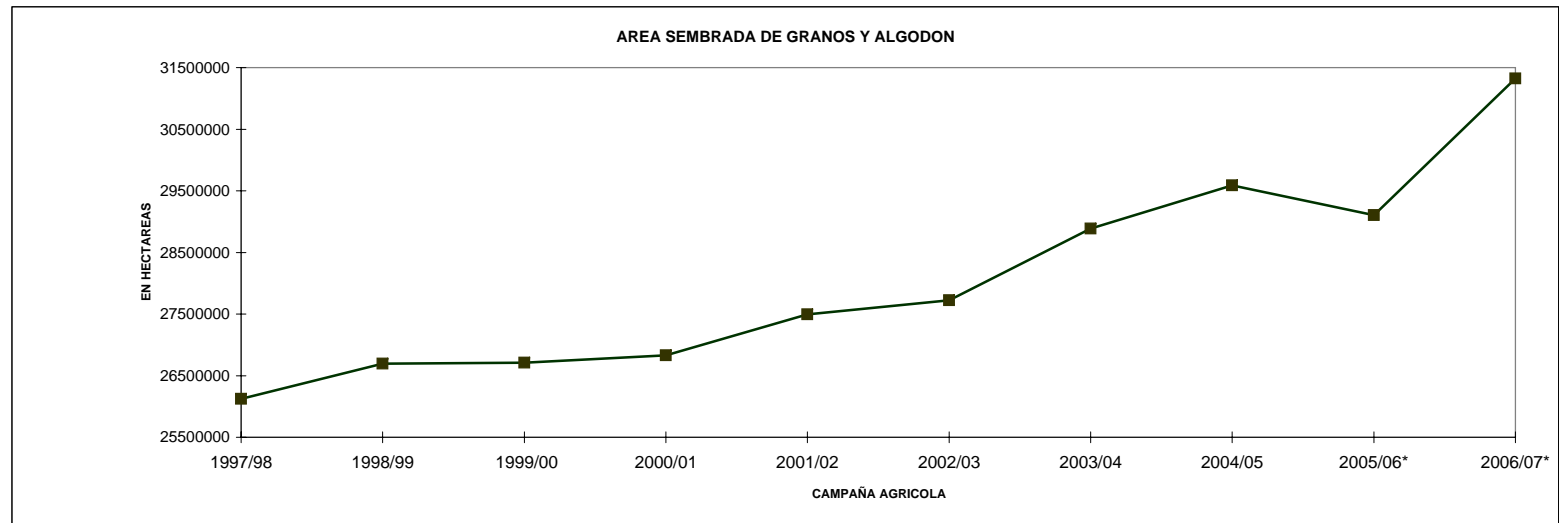
AREA SEMBRADA DE GRANOS Y ALGODÓN

(en hectáreas)

Campañas Agrícolas 1997/98 a 2006/07 (*)

CULTIVOS	1997/98	1998/99	1999/00	2000/01	2001/02	2002/03	2003/04	2004/05	2005/06*	2006/07*
ALPISTE	25000	27000	24000	20000	16000	19000	16000	16000	13000	9000
ARROZ	248000	291000	201000	154000	126000	135000	172000	165000	171300	168000
AVENA	1789000	1822000	1711000	1664000	1516000	1368000	1344000	1275000	1023000	1067000
CEBADA CERVECERA	324000	218000	182000	246000	260000	270000	343000	272000	273000	339000
CEBADA FORRAJERA	19000	24000	20000	16000	16000	14000	25000	28000	22000	27000
CENTENO	353000	372000	365000	373000	336000	338000	340000	294000	207000	221000
MAIZ	3752000	3268000	3652000	3495000	3064000	3084000	2988000	3400000	3190000	3570000
MIJO	107000	89000	91100	79500	55200	50000	50000	28000	31000	38000
SORGO GRANIFERO	920000	880000	819000	698000	592000	593000	545000	617000	577000	700000
TRIGO	5919000	5453000	6300000	6497000	7109000	6300000	6040000	6260000	5212000	5600000
Subtotal Cereales	13456000	12444000	13365100	13242500	13090200	12171000	11863000	12355000	10719300	11739000
CARTAMO	27000	15300	39700	58400	33000	23000	30000	49000	27000	76000
COLZA	1500	2200	3875	8700	2150	8000	18000	17000	7000	11000
GIRASOL	3511400	4212000	3587000	1891000	2050000	2378000	1850000	1970000	2260000	2447000
LINO	116000	102000	68000	28000	20000	14000	29000	37000	47000	29000
SOJA	7176000	8400000	8790000	10665000	11639000	12607000	14525000	14400000	15329000	16150000
Subtotal Oleaginosas	10831900	12731500	12488575	12651100	13744150	15030000	16452000	16473000	17670000	18713000
ALGODON	1134000	751000	345000	410000	173100	158000	266000	406000	309000	406000
MANI	407000	337000	219000	252000	222000	157000	170000	211000	174000	215000
POROTO	293000	431000	293000	275000	263000	206000	134000	145000	235000	250000
Subtotal Otros Cultivos	1834000	1519000	857000	937000	658100	521000	570000	762000	718000	871000
TOTAL	26121900	26694500	26710675	26830600	27492450	27722000	28885000	29590000	29107300	31323000

12



* Estimaciones provisionarias.

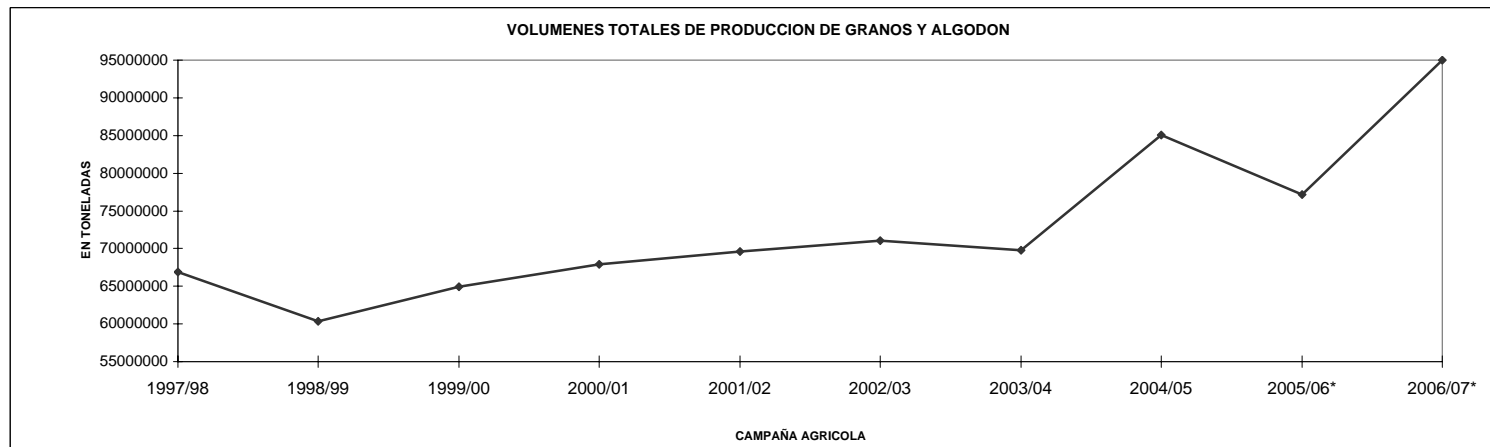
16/8/2007

ESTIMACIONES AGRICOLAS- S.A.G.P y A.

VOLUMENES DE PRODUCCION DE GRANOS Y ALGODON
(en ton)

Campañas Agrícolas 1997/98 a 2006/07(*)

CULTIVOS	1997/98	1998/99	1999/00	2000/01	2001/02	2002/03	2003/04	2004/05	2005/06*	2006/07*
ALPISTE	29000	24000	22000	19000	17000	18000	17000	17000	15000	9000
ARROZ	1011000	1658000	903000	873000	709000	718000	1060000	956000	1193500	1060000
AVENA	512000	383000	555000	642000	645000	487500	332000	536000	227000	243000
CEBADA CERVECERA	921000	535000	414000	717000	521000	543000	1000000	886000	796000	1265000
CEBADA FORRAJERA	5000	3000	5000	5000	8000	5000	4000	8000	3000	3000
CENTENO	62000	66000	116000	125000	81000	80000	37000	92000	33000	17000
MAIZ	19360000	13500000	16781000	15360000	14710000	15040000	15000000	20500000	14500000	22000000
MIJO	46000	46000	47600	31200	28100	22000	11000	16000	16000	15000
SORGO GRANIFERO	3762000	3222000	3344000	2909000	2847000	2685000	2160000	2900000	2328000	3000000
TRIGO	14800000	12400000	15300000	15960000	15300000	12301000	14560000	16000000	12600000	14600000
Subtotal Cereales	40508000	31837000	37487600	36641200	34866100	31899500	34181000	41911000	31711500	42212000
CARTAMO	24600	9600	30900	47300	23500	13300	18000	51000	19000	58000
COLZA	2170	2200	6000	15380	2320	10450	20000	26000	10000	12000
GIRASOL	5600000	7100000	6000000	3179000	3843000	3714000	3160000	3700000	3800000	3620000
LINO	75000	85000	47000	22000	16000	11000	29000	36000	54000	34000
SOJA	18732000	20000000	20200000	26864000	30000000	34800000	31577000	38300000	40500000	47600000
Subtotal Oleaginosas	24433770	27196800	26283900	30127680	33884820	38548750	34804000	42113000	44383000	51324000
ALGODON	987000	618000	417000	509000	218000	201000	354000	448000	418000	550000
MANI	627000	340000	420000	394000	362000	221000	293000	445000	347000	575000
POROTO	303000	340000	297000	263000	278000	215000	151000	169000	323000	312000
Subtotal Otros Cultivos	1917000	1298000	1134000	1166000	858000	637000	798000	1062000	1088000	1437000
TOTAL	66858770	60331800	64905500	67934800	69608920	71085250	69783000	85086000	77182500	94973000



* Estimaciones provisorias
16/8/2007
ESTIMACIONES AGRICOLAS - SAGPyA

PRODUCCION DE CULTIVOS EN LA REPUBLICA ARGENTINA
CAMPAÑA: 2006/07 (*)

CULTIVOS	AREA SEMBRADA	AREA NO COSECHADA	AREA COSECHADA	%	RENDIMIENTO (qq/ha) (3)	PRODUCCION (miles ton) (2)*(3)/10
	(en miles de hectáreas)					
	(1)		(2)	(2)/(1)		
CEREALES						
ALPISTE	9	0	9	100,0	10,0	9
ARROZ	168	5	163	97,0	65,0	1060
AVENA	1067	929	138	12,9	17,6	243
CEBADA CERVECERA	339	3	336	99,1	37,6	1265
CEBADA FORRAJERA	27	25	2	7,4	15,0	3
CENTENO	221	206	15	6,8	11,3	17
MAIZ	3570	750	2820	79,0	78,0	22000
MIJO	38	27	11	28,9	13,6	15
SORGO GRANIFERO	700	100	600	85,7	50,0	3000
TRIGO	5600	100	5500	98,2	26,5	14600
SUBTOTAL CEREALES	11739	2145	9594	81,7		42212
OLEAGINOSOS						
CARTAMO	76	0	76	100,0	7,6	58
COLZA	11	1	10	100,0	12,0	12
GIRASOL	2447	30	2417	100,0	15,0	3620
LINO	29	0	29	100,0	11,7	34
SOJA	16150	160	15990	99,0	29,8	47600
SUBTOTAL OLEAGINOSOS	18713	191	18522	99,0		51324
OTROS CULTIVOS						
ALGODON	406	13	393	96,8	14,0	550
MANI	215	1	214	99,5	26,9	575
POROTOS	250	0	250	100,0	12,5	312
TOTAL GENERAL	31323	2350	28973	92,1		94973

(*) Cifras provisorias
ESTIMACIONES AGRICOLAS, 16/08/07
SAGPyA

HUMEDAD DEL SUELO Y ASPECTO DEL CULTIVO

Fecha: 10/08/07 al 16/08/07

PROVINCIA	DELEGACION	TRIGO		MAIZ	
		H	A	H	A
BUENOS AIRES	BAHIA BLANCA	A/R/PS	-	-	-
	BOLIVAR	A	B	-	-
	BRAGADO	A/PS	B	-	-
	JUNIN	A	B	-	-
	LINCOLN	A/R	B	-	-
	PEHUAJO	PS	-	-	-
	PERGAMINO	A	B	-	-
	PIGÜE	PS	B	-	-
	SALLIQUELO	A	B	-	-
	TANDIL	A/PS	-	-	-
CORDOBA	TRES ARROYOS	S	-	-	-
	25 DE MAYO	PS	-	-	-
	LABOULAYE	A/PS	B/R	-	-
	MARCOS JUAREZ	A	B	-	-
	RIO CUARTO	A	-	-	-
ENTRE RIOS	SAN FRANCISCO	R	B/R	-	-
	VILLA MARIA	A	MB	-	-
LA PAMPA	PARANA	A	B	-	-
	ROSARIO DEL TALA	A	B	-	-
SANTA FE	GENERAL PICO	R	B	-	-
	SANTA ROSA	R	R	-	-
CATAMARCA	AVELLANEDA	R/PS/S	B/R/M	A/R/PS	B/R
	CAÑADA DE GOMEZ	A	B/MB	-	-
	CASILDA	A	B/MB	-	-
	RAFAELA	A/R	B	-	-
CORRIENTES	VENADO TUERTO	A	MB	-	-
CATAMARCA	CATAMARCA	A	-	-	-
CORRIENTES	CORRIENTES	-	-	-	-
CHACO	ROQUE SAENZ PEÑA	R	-	-	-
FORMOSA	FORMOSA	-	-	-	-
JUJUY	JUJUY	A	B	-	-
MISIONES	POSADAS	-	-	-	-
SALTA	SALTA	A	B	-	-
SAN LUIS	SAN LUIS	-	-	-	-
SANTIAGO DEL ESTERO	SANTIAGO DEL ESTERO	PS	B/R/M	-	-
TUCUMAN	TUCUMAN	R	-	-	-

ESTIMACIONES AGRICOLAS- S.A.G.P y A.

REFERENCIAS:

(H) Humedad del suelo

(A) Aspecto del Cultivo

E: Exceso

MB: Muy bueno

A: Adecuado

B: Bueno

R: Regular

R: Regular

PS: Principio de sequía

M: Malo

S: Sequía

REGISTROS PLUVIOMÉTRICOS DE LA SEMANA
Y ACUMULADOS DEL AÑO ACTUAL Y DEL AÑO ANTERIOR (en mm)

PROVINCIA	DEPARTAMENTO	LOCALIDAD	8/8 al 14/8 mm	Acumulado Año	
				15/08/06	14/08/07
BUENOS AIRES	ADOLFO ALSINA	Carhué	3	375	404
		Rivera	3	323	383
		Villa Maza	3	352	298
	ALBERTI	Cuartel V	s/d	746	557
		AYACUCHO	Ayacucho	22	557
	AZUL	Azul	6	518	374,6
		Cacharí	16	591,5	424
		Chillar	4	502,5	547
		BAHIA BLANCA	Bahía Blanca	14	323,7
	BALCARCE	Cabildo	13,8	378,3	453,3
		Balcarce	13	466,5	544,5
		Bosch	10	480	453
	BARADERO	Los Pinos	11,5	474,5	475
		San Agustín	11,5	449	499
		Baradero	5	607	796
	BARTOLOMÉ MITRE	Arrecifes	3	594	773
	BENITO JUAREZ	Benito Juárez	3	524,5	494,1
		López	1	525,6	587,5
	BOLIVAR	Bolívar	0	479,4	463,9
	BRAGADO	Bragado	s/d	698,5	632
	CAMPANA	Campana	7	751	798
	CAÑUELAS	Cañuelas	8	651	547
	CAP. SARMIENTO	Capitán Sarmiento	2	687	848
	CARLOS CASARES	Bellocoq	0	513,5	474,8
	CARLOS TEJEDOR	Carlos Tejedor	0	494	576
	CARMEN DE ARECO	Carmen de Areco	3	603	802
	CASTELLI	Castelli	9,5	725,2	401,1
	CHACABUCO	Chacabuco	3	705	742
	CHASCOMUS	Chascomús	5	484	444
	CHIVILCOY	Chivilcoy	s/d	648,1	563
	COLON	Colón	0	519	645
	CORONEL DORREGO	Coronel Dorrego	11,9	253,9	436,8
	CORONEL PRINGLES	Coronel Pringles	0	391	483,7
	CORONEL ROSALES	Bajo Hondo	13	316,3	484
		Pehuen Co	16	241,5	428
		Punta Alta	13	299	441,5
	CORONEL SUAREZ	Coronel Suárez	5,8	293,5	473,3
	DAIREAUX	Daireaux	0	348	414
	DOLORES	Dolores	5	557	396
	EXALT. DE LA CRUZ	Capilla del Señor	s/d	646	798
	F.AMEGHINO	F. Ameghino	0	610	678
	GENERAL ALVEAR	General Alvear	9	543	545
	GONZALEZ CHAVEZ	Adolfo G. Chávez	0	343,9	392
	GRAL. ALVARADO	Miramar	10,5	508,5	794,5
	GRAL. ARENALES	General Arenales	1	514	749

PROVINCIA	DEPARTAMENTO	LOCALIDAD	8/8 al 14/8 mm	Acumulado Año	
				15/08/06	14/08/07
BUENOS AIRES	GRAL. GUIDO	Labardén	19	724	404,5
	GRAL. LAMADRID	General Lamadrid	4	478,5	443
	GRAL. LAVALLE	General Lavalle	11	646	721
	GRAL. MADARIAGA	General Madariaga	16	786,5	563
	GRAL. PINTO	General Pinto	0	501	694
	GRAL. PUEYRREDON	Mar del Plata	25	493,5	672
	GRAL. VIAMONTE	General Viamonte	3	905	623
	GRAL. VILLEGAS	General Villegas	1	546	675
	GUAMINI	Bonifacio	s/d	350	347
		Casbas	11	498	417
		Garré	9	371	298
		Guaminí	7	480	383
	HIPOLITO YRIGOYEN	Henderson	0	470	499
	JUNIN	Junín	2	612	748
	LAPRIDA	Laprida	0	522,5	494,7
	LAS FLORES	Las Flores	6	696	427
	LEANDRO N. ALEM	Vedia	3	493	589
	LINCOLN	Lincoln	0	565	553
	LOBERIA	Dos Naciones	17	542	698
		Ldo. Matienzo	9	368	580,5
		Lobería	4	419	542
		Napaleofú	14	633	679
		Pieres	14	328	629,5
		San Manuel	7	452	664,5
	LOBOS	Lobos	3	581	459
	LUJAN	Luján	5	820	798
	MAIPU	Maipú	8	692,5	466
	MAR CHIQUITA	Coronel Vidal	16	630	562
		General Pirán	18	624,5	531,5
		Vivoratá	22	621	573
	MERCEDES	Gowland	s/d	561,7	601,5
		Franklin	s/d	481	645
	NAVARRO	Navarro	0	594	626
	NECOCHEA	Necochea	7	364	540,7
	NUEVE DE JULIO	Nueve de Julio	s/d	566	409
	OLAVARRIA	Olavarría	0	402,3	427,3
	PATAGONES	Cardenal Cagliero	2	281	120,5
		Carmen de Patagones	2	341	182
		José B. Casas	2	269	193
		Stroeder	10	375,5	113
		Villalonga	21	248,5	258
	PEHUAJO	Pehuajó	0	436	499,5
	PELLEGRINI	De Bary	6	433	403
		Pellegrini	5	460	407
	PERGAMINO	Acevedo	1	444	816
		El Socorro	0	421	706
		Pergamino	0	432	650
		Pinzón	0	491	600
		Rancagua	0	515	660
	PILA	Pila	12	602,5	565,5
	PUAN	Bordenave	4	323	381,5
		Puán	5	428	510,5
		Villa Iris	11	276	373
	RAMALLO	Ramallo	2	597	700

PROVINCIA	DEPARTAMENTO	LOCALIDAD	8/8 al 14/8 mm	Acumulado Año	
				15/08/06	14/08/07
BUENOS AIRES	RAUCH	Colman	15	566	412
		Egaña	18	520	417
		Miranda	16	583	473
		Rauch	17	664	421
		Sansinena	s/d	643	560
	RIVADAVIA	Rojas	2	591	791
	S. ANTONIO DE ARECO	San Antonio de Areco	5	705	957
	SAAVEDRA	Pigüé	7	465,8	477,2
	SALADILLO	Saladillo	3	606	570
	SALLIQUELO	Graciarena	3	369	288
		Quenumá	5	473	335
		Salliqueló	8	465	479
	SALTO	Arroyo Dulce	1	479	690
		Salto	4	524	731
	SAN ANDRÉS DE GILES	San Andrés de Giles	2	725	836
	SAN CAYETANO	San Cayetano	5	359,4	366,1
	SAN NICOLAS	Conesa	2	493	701
		San Nicolás	3	519	687
	SAN PEDRO	San Pedro	5	554	693
	SUIPACHA	Suipacha	s/d	690	636
	TANDIL	De La Canal	10	509	390
		Tandil	4,5	578,5	492,6
		Vela	2	464	522,5
		Tordillo	8	596	442
		Tornquist	10	397	409,5
	TRENQUE LAUQUEN	Trenque Lauquen	0	561,5	405
	TRES ARROYOS	Tres Arroyos	1,1	330,2	336,3
	TRES LOMAS	Ing. Thompson	7	498	426
		Tres Lomas	6	480	374
	VEINTICINCO DE MAYO VILLARINO	Veinticinco de Mayo	3	599	618
		Algarrobo	7	356,8	227,7
		Hilario Ascasubi	9,5	241,5	142
		Mayor Buratovich	11	292,5	238,5
		Médanos	6,5	360,3	276
		Montes de Oca	0	321,5	204
		Ombucta	11	450	365,5
		Pedro Luro	25	208,5	224,5
		Teniente Origone	9	274,5	261,5
		ZARATE	Zárate	5	756

PROVINCIA	DEPARTAMENTO	LOCALIDAD	8/8 al 14/8 mm	Acumulado Año		
				15/08/06	14/08/07	
CÓRDOBA	COLON	Jesús María	0	506	608	
	CRUZ DEL EJE	Cruz del Eje	0	323	280	
	GRAL. ROCA	Burmeister	0	596	442	
		Jovita	0	705	546	
		Villa Huidobro	0	571	553	
	GRAL. SAN MARTIN	Arroyo Cabral	0	560	640	
		Etruria	0	407	517	
		Villa María	0	419,5	433,1	
	ISCHILIN	Dean Funes	0	518	317	
	JUAREZ CELMAN	Alejandro Roca	0	573	250	
		Bengolea	0	201	172	
		Carnerillo	0	428	301	
		Charras	0	290	206	
		General Cabrera	0	437	280	
		General Deheza	0	320	332	
		La Carlota	0	110	302	
		MARCOS JUAREZ	Arias	0	471	593
			Corral de Bustos	0	583	559
			Cruz Alta	0	530	556
	PTE. R. SAENZ PEÑA	Marcos Juárez	1,5	561	497	
		General Levalle	0	498	478	
		La Cesira	0	511,8	500	
	RIO CUARTO	Laboulaye	0	447,5	580,6	
		Adelia María	0	501	466	
		Berrotarán	0	495	381	
		C. Baigorria	0	404	431	
		Chaján	0	353	419	
		Coronel Moldes	0	354	488	
		Las Acequias	0	340	235	
		Río Cuarto	0	343	327	
		Sampacho	0	344	456	
		San Basilio	0	354	316	
		V. Mackena	0	409	419	
		RIO PRIMERO	Monte Cristo	0	478	646
			RIO SEGUNDO	Las Junturas	0	513
	Oncativo	0		488	465	
	Villa Pilar	0		458	474,5	
	SAN JUSTO	Freyre	0	482	738	
		Las Varas	0	530	532	
		Porteña	0	400,3	898	
	SANTA MARIA	San Francisco	0	566,1	685,4	
		Tránsito	0	457	517	
		TERCERO ARRIBA	Despeñaderos	0	353,5	589,5
			Río Tercero	0	401	483
		TOTORAL	Hernando	0	383	609
	James Craik		0	422,5	395,5	
	Villa del Totoral		0	581,5	614	
TULUMBA	S. José de la Dormida		0	506	600,5	
	Bell Ville		1	550	461	
	Canals		0	538	467	
UNION	Idiazábal		0	568	518	
	Monte Maíz		0	572	455	
	Noetinger		1	638	535,5	

PROVINCIA	DEPARTAMENTO	LOCALIDAD	8/8 al 14/8 mm	Acumulado Año	
				15/08/06	14/08/07
SAN LUIS	CHACABUCO GOB. DUPUY	Concaran	0	150	63
		Buena Esperanza	0	217	307
		Fortuna	s/d	144	0
	GRAL. PEDERNERA	Nueva Galia	s/d	121	11
		Justo Daract	2	184	437
		La Toma	0	262	236
		Naschel	s/d	231	0
		Villa Mercedes	3	192	362
ENTRE RÍOS	SAN SALVADOR CONCORDIA DIAMANTE	San Salvador	4	459	822,5
		Concordia	0	399	774
		Aldea Protestante	0	435	958
		Costa Grande	0	493	944
		Diamante	0	326	970
	FEDERACION FEDERAL	Chajarí	0	573	710
		Federal	0	532	824
	FELICIANO	Feliciano	0	458	619
		Guauguay	8	497,5	1243
	GUALEGUAY GUALEGUAYCHU	Pehuajó Norte	10,5	498	981,5
		La Paz	0	565	630
	LA PAZ	Lucas Gonzalez	0	440	775
		Parana	0	444	879
	NOGOYA	Cerrito	0	444	879
		Oro Verde	0	365	1076
	TALA	Rosario del Tala	8	500	1034
		C. del Uruguay	5,1	444,6	770,2
	URUGUAY	Victoria	3	571,5	1154
		Villaguay	0	394,5	878,5

PROVINCIA	DEPARTAMENTO	LOCALIDAD	8/8 al 14/8 mm	Acumulado Año	
				15/08/06	14/08/07
LA PAMPA	ATREUCO	Cereales	11	239,5	361
		Doblas	13	304	444,5
		Macachín	9	261	541
		Miguel Riglos	6	233,5	258
		P.C.Rolón	5	298,5	480,5
		Rolón	4	296,5	410
	CAPITAL	T. M. Anchorena	3	118	277
		Anguil	0	302	368
		Santa Rosa	10,5	297,2	377,9
	CATRILO	Catriló	4	317	327,5
		La Gloria	0	321	319
		Lonquimay	3	228,5	320
		P. C. Catriló	4	321	341
		Uriburu	0	330,5	294,5
	CHAPALEUFU	Bernardo Larroudé	0	333,5	606
		Ceballos	0	344	486
		Cnel. Hilario Lagos	0	425	585
		Intendente Alvear	0	533	628
		Sarah	0	378	409
		Vértiz	0	296	353
	CONHELLO	Conhella	s/d	378	491
		Eduardo Castex	3	337	438,5
		Mauricio Mayer	1	312	478
		Montes Nuevas	3	327	383
		Rucanello	6	270	411
		Winifreda	5	303	504
	GUATRACHÉ	Alpachiri	11	292	432
		General M. J. Campos	10	211,5	359,5
		Guatraché	11	259	415
		Perú	0	176	324
		Santa Teresa	11	307	380
	HUCAL	Abramo	4,5	224,5	298,5
		Bernasconi	7	267,5	379
		General San Martín	10	283,5	317
		Jacinto Aráuz	13	315,5	419
	MARACO	Agustoni	0	303	366
		Dorila	0	264	375
		General Pico	2	371	525
		Speluzzi	0	396	499
		Trebolares	0	376	408
	QUEMU-QUEMU	Colonia Barón	3	466	523
		Miguel Cané	0	373	378
		Quemú Quemú	3	415	407
		Relmo	4	290	243
	RANCUL	Villa Mirasol	0	449	357
		Caleufu	0	350	636
		Chamaico	0	392	620
		Ing. Foster	3	248	304
		La Maruja	5	214	430,5
		Parera	2	412	548
		Pichi Huinca	0	272	399
		Quetrequén	0	550	521
	Rancul	0	354	390	

PROVINCIA	DEPARTAMENTO	LOCALIDAD	8/8 al 14/8 mm	Acumulado Año		
				15/08/06	14/08/07	
LA PAMPA	REALICO	Alta Italia	0	328	575	
		Embajador Martini	3	348	444	
		Falucho	0	389	532	
		Ing. Luiggi	1	311	409,5	
		Maisonnave	0	327	406	
		Ojeda	0	305	448	
		Realicó	0	487	771	
		Van Praet	0	308	268	
		TOAY	Naicó	0	185	75
			Toay	5	565	331
	TRENEL	Arata	2	461	409	
		Metileo	1	308	343	
		Trenel	0	344	551	
	UTRACAN	Ataliva Roca	8	311	474	
		Chacharramendi	0	114,5	196,5	
		Col. Santa María	2,5	263	336,5	
		General Acha	8	290	468	
		P.C. Padre Buodo	5	251	220	
		Quehué	6	358	449,9	
		Unanue	5	356	345	

PROVINCIA	DEPARTAMENTO	LOCALIDAD	8/8 al 14/8 mm	Acumulado Año	
				15/08/06	14/08/07
SANTA FE	BELGRANO	Armstrong	0	727	696
		Montes de Oca	0	432,5	667
		Bouquet	0	424	640
	CASEROS	Casilda	0	706	821
		Chañar Ladeado	0	479	611
	CASTELLANOS	María Juana	0	476	916
	CONSTITUCION	Rafaela	0	559	908
		Bombal	0	445	742
	GARAY	Sargento Cabral	0	486	719
		Helvecia	0	718	1017
	GRAL. LOPEZ	Carreras	0	522	624,4
		Chovet	0	475	653
		Maggiolo	0	456	400,6
	GRAL. OBLIGADO	María Teresa	0	423	462,6
		Teodelina	0	397	729,5
		Venado Tuerto	0	542,4	459,9
		Florencia	6	351	730
		Reconquista	11	662	821
	IRIONDO	Cañada de Gómez	0	573	640
		Totoras	0	614	836
		Villa Eloísa	0	507	572
	LA CAPITAL	Santa Fe	0	620	943
	LAS COLONIAS	Humboldt	0	671	1049
		Santo Domingo	0	701	967
	NUEVE DE JULIO	Sta. Clara Buena Vista	0	458	976
		El Nochero	0	255	311
		Tostado	0	331	723
	ROSARIO	Arroyo Seco	0	485	971
		Soldini	0	693,5	831
	SAN CRISTOBAL	Ceres	0	428	522
	SAN JAVIER	San Javier	0	633	680
	SAN JERONIMO	Monje	0	642	986
		Maciel	0	672	748
	SAN JUSTO	San Genaro	0	511	1015
		San Justo	0	631	770
	SAN LORENZO	Pujato	0	524,5	811
		Ricardone	0	552	819
	SAN MARTIN	Cañada Rosquín	0	469	853
		Landeta	0	491	926
		S.Mtín. de las Escobas	0	483	977
	VERA	Calchaquí	0	670	791
Intiyaco		0	363	411	
Vera		0	669	912	
SANTIAGO DEL ESTERO	AGUIRRE	Pinto	0	342,5	345
	ALBERDI	Campo Gallo	0	479,5	317
		Sachayoj	0	178,5	232
	BELGRANO	Bandera	0	377	482
		Monte Quemado	0	151,5	379
	COPO	Pampa de los Guanacos	0	216,5	317
		Frías	0	103	235
	CHOYA	Añatuya	0	298,5	387
	GRAL. TABOADA	Los Juríes	0	284,5	327
		San Pedro de Guasayán	0	602,5	322
	GUASAYAN	Campo del Cielo	0	108	284
		Suncho Corral	0	209	220
	JIMENEZ	Bobadal	0	210,5	245
		Isca Yacú	0	298,5	240
	LA BANDA	La Banda	0	363	426
	MORENO	Quimilí	0	349,7	254
	PELLEGRINI	Nueva Esperanza	0	219	368
		Rapelli	s/d	253	104

PROVINCIA	DEPARTAMENTO	LOCALIDAD	8/8 al 14/8 mm	Acumulado Año	
				15/08/06	14/08/07
CHACO	ALMIRANTE BROWN	Cpción. del Bermejo	0	231	834
		Los Frentones	0	286	553
		Pampa del Infierno	0	272	654
	BERMEJO	Taco Pozo	0	378	207
		Las Palmas	0	627	380
		Puerto Bermejo	0	764	390
	CDTE. FERNANDEZ	Pcia. Roque S.Peña	0	256	464
	CHACABUCO	Charata	0	478	459
	DOCE DE OCTUBRE	Gancedo	0	291	301
		General Pinedo	0	350	565
	DOS DE ABRIL	Hermoso Campo	0	293	476
	F. J. STA. MARIA de ORO	Chorotis	0	351	464
		Santa Sylvina	0	380	292
	GENERAL BELGRANO	Corzuela	0	303	351
	GENERAL DONOVAN	La Escondida.	0	277	564
		Makallé	0	384	438
	GRAL. GÜEMES	Colonia Miraflores	0	311	514
		Fuerte Esperanza	0	382	368
		Juan José Castelli	0	294	460
		Nueva Pompeya	0	117	263
		Puerto Lavalle	0	143	350
	INDEPENDENCIA	Avia Terai	0	302	546
		Campo Largo	0	326	604
		Napenay	0	258	592
	LIB. GRAL. SAN MARTIN	Ciervo Petiso	0	325	394
		Lib.General San Martín	0	458	369
		Pampa Almirón	0	335	288
		Pampa del Indio	0	425	238
		Pcia. Roca	0	322	155
		Puerto Tirol	0	344	309
	LIBERTAD	Tres Isletas	0	344	353
		MAIPU			
	MYR. LUIS FONTANA	Cnel. Du Graty	0	528	658
		Villa Angela	0	594	884
	NUEVE DE JULIO	Las Breñas	0	346	415
		O'HIGGINS	La Clotilde	0	397
		La Tigra	0	327	791
		San Bernardo	0	376	757
	PCIA. DE LA PLAZA.	Pcia. de la Plaza	0	335	584
		PRIMERO DE MAYO	Colonia Benitez	0	464
		Margarita Belén	0	531	548
	QUITILIPÍ	El Tacuruzal	0	344	697
		Quitilipi	0	303	537
	SAN FERNANDO	Basail	0	392	915
		Resistencia	0	357	509
	SAN LORENZO	Samuhú	0	326	576
		Villa Berthet	0	406	883
	SARGENTO CABRAL	Capitán Solari	0	495	246
		Colonia Elisa	0	313	430
		Colonia Las Garcitas	0	250	379
		Colonias Unidas	0	369	437
		TAPENAGA	Ahumonia	0	349
		Charadai	0	397	924
VEINTICINCO DE MAYO	Machagai	0	432	692	
MISIONES	CAPITAL	Posadas	s/d	379	300,1

PROVINCIA	DEPARTAMENTO	LOCALIDAD	8/8 al 14/8 mm	Acumulado Año	
				15/08/06	14/08/07
CORRIENTES	BELLA VISTA	Bella Vista	4	203	698
	CAPITAL	Corrientes	3,5	277,4	689,2
	CONCEPCION	Concepción	19	202	552
		Tabay	s/d	15	280
	CURUZU CUATIA	Curuzú Cuatiá	0	503	361
	EMPEDRADO	El Sombrero	s/d	89	204
	ESQUINA	Esquina	0	593,3	130
	GENERAL ALVEAR	Alvear	s/d	238	709
	GENERAL PAZ	Itá Ibaté	s/d	179	902
	GOYA	Goya	0	338	759,5
	ITUZAINGO	Ituzaingo	s/d	355	155
		San Carlos	s/d	88	65
	MERCEDES	Felipe Yofré	0	227	10
		Mariano Loza	s/d	150	260
		Mercedes	30	364,2	607,8
	MONTE CASEROS	Mocoretá	0	314	153
		Monte Caseros	0	528	484,6
	PASO DE LOS LIBRES	Paso de los Libres	0	315,5	348,5
	SALADAS	Saladas	0	100	93
	SAN COSME	San Cosme	0	200	255
	SAN MARTIN	Colonia Carlos Pellegrini	s/d	168	212
		La Cruz	s/d	316	722,5
	SAN MIGUEL	Loreto	0	235	215
	SAN ROQUE	Chavarría	0	347	155
		San Roque	0	123	430
	SANTO TOME	Garruchos	s/d	398	737
		Santo Tomé	s/d	729	209
	SAUCE	Sauce	0	190	120

PROVINCIA	DEPARTAMENTO	LOCALIDAD	8/8 al 14/8 mm	Acumulado Año	
				15/08/06	14/08/07
TUCUMAN	BURRUYACU	Burruyacú	0	453	619
		Estación Garmendia	0	314	478
		Estación Piedrabuena	s/d	329,5	476
	CHICLIGASTA	La Cruz	0	392	611
		La Ramada	0	356	539
		Concepción	0	0	1009
		Cañete	0	359	196
		Delfín Gallo	0	480	596
	CRUZ ALTA	Las Cejas	0	295,5	500
		Los Pereyra	0	356	539
		Los Ralos	0	391	550
	GRANEROS	Graneros	0	388	751
		Taco Ralo	0	329	499
	LA COCHA	La Cocha	0	277	624
		La Invernada	0	378	585
	LA CAPITAL	Rumi Punco	0	264	613
		S.Miguel del Tuc.	s/d	0	202
Esquina		0	0	35	
LEALES	Estación Aróz	s/d	307	106	
SALTA	ANTA	J. V. Gonzalez	0	668	411
		Las Lajitas	0	727	446
		Piquete Cabado	0	555	401
		Saravia	0	579	421
		Talavera	0	471	359
	CANDELARIA GENERAL GÜEMES GRAL. J. DE SAN MARTIN	Candelaria	0	554	524
		Güemes	0	606	614
		Embarcación	0	981	310
	METAN	Tartagal	0	1249	255
		El Galpón	0	701	570
	ORAN	Metán	0	808	618
		Orán	0	945	309
		Pichanal	0	853	279
ROS. DE LA FRONTERA	Rosario de la Frontera	0	626	616	
JUJUY	EL CARMEN	Ciudad Perico	0	529	548
		El Carmen	0	430	563
		Pampa Blanca	0	394	435
	GENERAL BELGRANO LEDESMA	Capital	0	516	366
		Palpalá	0	473	483
CATAMARCA	SANTA ROSA	El Bañado	0	481	528
		Los Altos	0	435	530
		San Pedro	0	429	539

Evolución de la Superficie Sembrada y Cosechada

Semana al 09/08/07

MAIZ

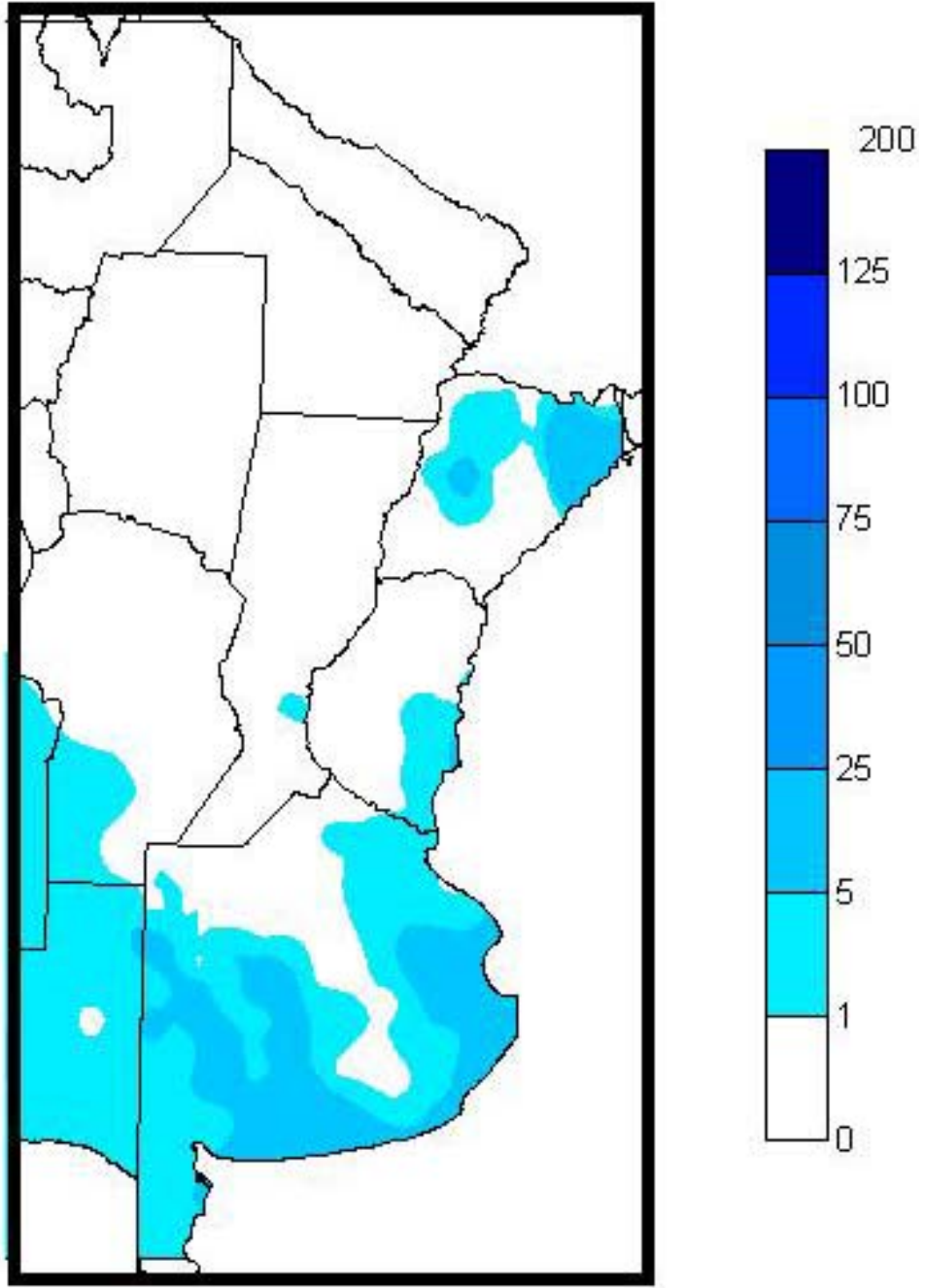
Provincia	Campaña				Area cosechada al:	
	05/06	06/07	05/06	06/07	02/08/07	09/08/07
	en %		en ha		en %	
Buenos Aires	100	98	598.914	692.940	98	98
Córdoba	100	100	848.880	985.350	100	100
Entre Ríos	100	100	180.500	168.060	100	100
La Pampa	100	100	138.400	201.950	100	100
Santa Fe	98	97	296.445	297.460	96	97
Resto del País	100	100	375.856	449.640	98	100
Total	99	99	2.438.995	2.795.400	99	99

TRIGO

Provincia	Campaña				Area sembrada al:	
	06/07	07/08	06/07	07/08	02/08/07	09/08/07
	en %		en ha		en %	
Buenos Aires	89	90	2.590.477	2.539.880	84	90
Córdoba	100	99	881.186	950.100	99	99
Entre Ríos	100	100	283.970	278.000	99	100
La Pampa	26	73	25.030	203.500	73	73
Santa Fe	100	98	706.700	636.850	98	98
Resto del País	100	86	616.260	481.208	86	86
Total	93	92	5.103.622	5.089.538	88	92

MAPA DE PRECIPITACIONES

SEMANA 08/08/07 al 14/08/07



Fuente: Dirección de Coordinación de Delegaciones